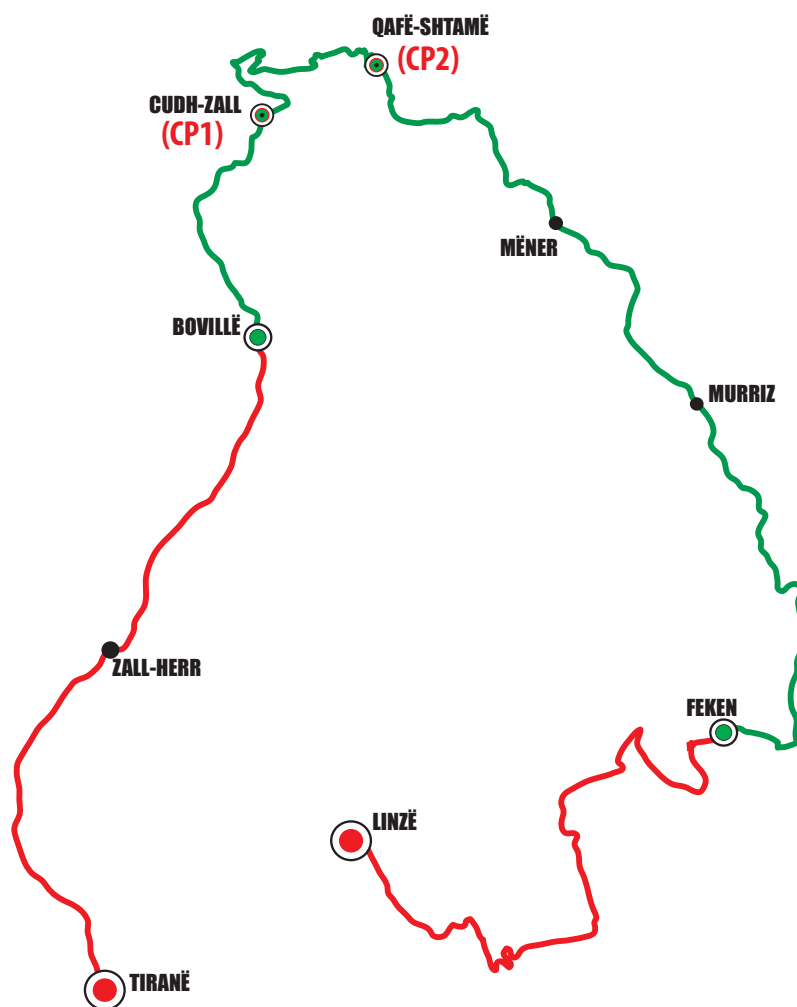




4x4 RALLY ALBANIA

2/3/4 QERSHOR 2006 -- "GARA E VERËS"

2/3/4 JUNE 2006 -- "SUMMER RACE"



Road Book

<i>Liaison</i>	48.2 Km
<i>Special</i>	53.4 Km
<i>Total</i>	101.6 Km

ROAD BOOK

Road book është përpiluar sipas standarteve ndërkombëtare të garave Cross-Country.

Leximi i road-book është i thjeshtë dhe pasi të jetë mësuar mënyra sesi funksionon bëhet pjesë e pandashme e rrugës.

Në faqen e parë të tij gjendet legjenda. Për të qënë i sigurtë në leximin e tij ndihmon shumë një G.P.S, gjithashtu dhe harta 1:50.000 bashkangjitur në të cilën është vizatuar rruga. Duke e studiuar road-book dhe hartën mund të arrihet në një përfytyrim më të qartë të shtegut të kalimit dhe pengesave të pritura dhe të papritura.

Gjendet dhe një fletë në të cilën përshkruhen klasifikimi i përafërt i shkallëve të vështirësisë off-road, për çdo segment të rrugës është dhënë dhe niveli i vështirësisë (ky nivel në varësi të motit të dy, tre ditëve para garës ndryshon me një shkallë në përgjithësi në drejtim të vështirësisë).

LEGJENDA ROAD BOOK



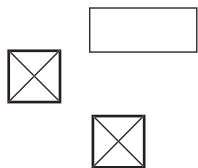
Urë




Përrua ose lumë



Check Point. Vendi ku rri një komisar dhe merr vulën e kalimit.



Banesa ose godina ushtarake



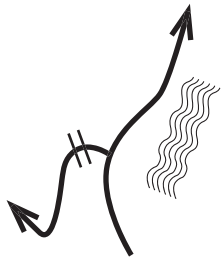
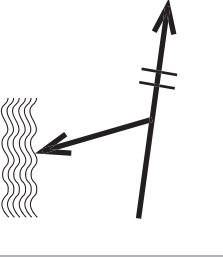

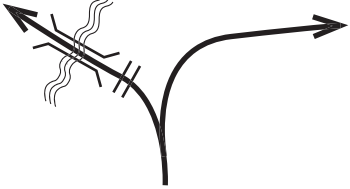
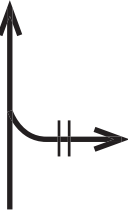
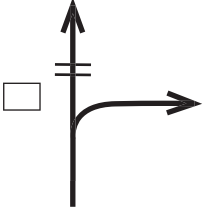
Kryqëzim i dy ose më shumë rrugëve.

Rruga që duhet ndjekur është ajo që nuk ndërpritet nga dy vijat e holla paralel me njëra-tjetrën dhe pingul me rrugën.


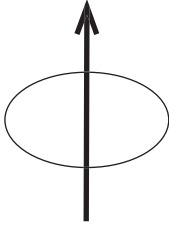

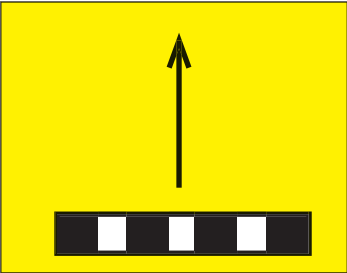
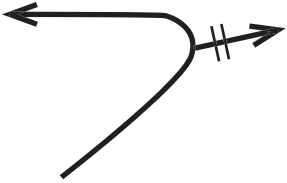

NR.	KM (relativ)	KM (absolut)	RRUGA E DUHUR	SHËNIME	PIKA G.P.S.
06	0.6	4.3		Kthesa e Kamzës. Fillimi i Autostradës. Kamza Turn, Highway's start	N <input type="text"/> <input type="text"/> <input type="text"/> <input type="text"/> <input type="text"/> <input type="text"/> E <input type="text"/> <input type="text"/> <input type="text"/> <input type="text"/> <input type="text"/> <input type="text"/>
05	1.4	3.7		AMC AMC	N <input type="text"/> <input type="text"/> <input type="text"/> <input type="text"/> <input type="text"/> <input type="text"/> E <input type="text"/> <input type="text"/> <input type="text"/> <input type="text"/> <input type="text"/> <input type="text"/>
04	0.9	2.3		Kryqëzimi "Zogu i Zi" "Zogu i Zi" junction	N <input type="text"/> <input type="text"/> <input type="text"/> <input type="text"/> <input type="text"/> <input type="text"/> E <input type="text"/> <input type="text"/> <input type="text"/> <input type="text"/> <input type="text"/> <input type="text"/>
03	0.8	1.4		Sheshi "Skënderbej". "Skënderbej" Square	N <input type="text"/> <input type="text"/> <input type="text"/> <input type="text"/> <input type="text"/> <input type="text"/> E <input type="text"/> <input type="text"/> <input type="text"/> <input type="text"/> <input type="text"/> <input type="text"/>
02	0.6	0.6		Bulevardi "D. e Kombit". Ura e madhe. Main Boulevard, the big bridge	N <input type="text"/> <input type="text"/> <input type="text"/> <input type="text"/> <input type="text"/> <input type="text"/> E <input type="text"/> <input type="text"/> <input type="text"/> <input type="text"/> <input type="text"/> <input type="text"/>
01	0.0	0.0		Pika e nisjes. Sheshi "Nënë Tereza". Parc Fermee. Start point "Mother Tereza" Square.	N <input type="text"/> <input type="text"/> <input type="text"/> <input type="text"/> <input type="text"/> <input type="text"/> E <input type="text"/> <input type="text"/> <input type="text"/> <input type="text"/> <input type="text"/> <input type="text"/>

NR.	KM (relativ)	KM (absolut)	RRUGA E DUHUR	SHËNIME	PIKA G.P.S.
12	1.3	12.6			N <input type="text"/> E <input type="text"/>
11	0.7	11.3			N <input type="text"/> E <input type="text"/>
10	1.5	10.6		Djathtas, rep. ushtarak. Right, military zone.	N <input type="text"/> E <input type="text"/>
09	1.5	9.1			N <input type="text"/> E <input type="text"/>
08	1.9	7.6		Djathtas, tulla stok. Right, brick oddments	N <input type="text"/> E <input type="text"/>
07	1.4	5.7		JAPAN SERVIS. Ura. Lumi i Tiranës. Japan Servis. The Bridge. Tirana's river.	N <input type="text"/> E <input type="text"/>



NR.	KM (relativ)	KM (absolut)	RRUGA E DUHUR	SHËNIME	PIKA G.P.S.
18	0.3	15.9		Lumi mbetet djathtas. River on the right.	N <input type="text"/> <input type="text"/> <input type="text"/> <input type="text"/> <input type="text"/> <input type="text"/> E <input type="text"/> <input type="text"/> <input type="text"/> <input type="text"/> <input type="text"/> <input type="text"/>
17	0.1	15.6		Rruga më tej e rrezuar. Duhet zbritur në lumë. Kalohe lumë. Canted road ahead. Go through the river, cross the river.	N <input type="text"/> <input type="text"/> <input type="text"/> <input type="text"/> <input type="text"/> <input type="text"/> E <input type="text"/> <input type="text"/> <input type="text"/> <input type="text"/> <input type="text"/> <input type="text"/>
16	0.5	15.5		Jo në asfalt. Not on asphalt.	N <input type="text"/> <input type="text"/> <input type="text"/> <input type="text"/> <input type="text"/> <input type="text"/> E <input type="text"/> <input type="text"/> <input type="text"/> <input type="text"/> <input type="text"/> <input type="text"/>
15	0.3	15.0		Jo mbi urë. Not on bridge.	N <input type="text"/> <input type="text"/> <input type="text"/> <input type="text"/> <input type="text"/> <input type="text"/> E <input type="text"/> <input type="text"/> <input type="text"/> <input type="text"/> <input type="text"/> <input type="text"/>
14	1.1	14.7			N <input type="text"/> <input type="text"/> <input type="text"/> <input type="text"/> <input type="text"/> <input type="text"/> E <input type="text"/> <input type="text"/> <input type="text"/> <input type="text"/> <input type="text"/> <input type="text"/>
13	1.0	13.6		Majtas shkollë. Drejt malore. School left. Straight highland.	N <input type="text"/> <input type="text"/> <input type="text"/> <input type="text"/> <input type="text"/> <input type="text"/> E <input type="text"/> <input type="text"/> <input type="text"/> <input type="text"/> <input type="text"/> <input type="text"/>



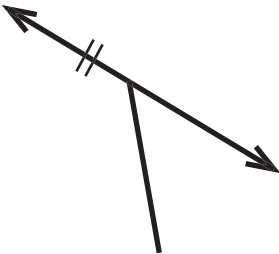


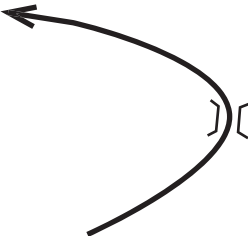


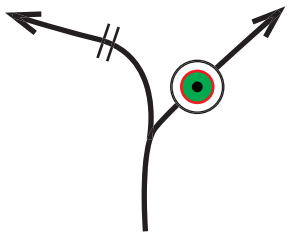

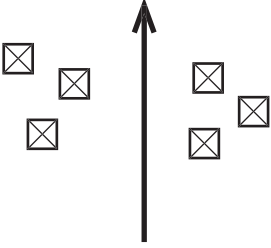

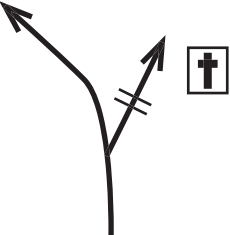

NR.	KM (relativ)	KM (absolut)	RRUGA E DUHUR	SHËNIME	PIKA G.P.S.
24	1.0	23.5		Argjilore. Rrëpirë djathtas. KUJDES !!! Clay. Steep to the right. CARTEFUL !!!	N <input type="text"/> <input type="text"/> <input type="text"/> <input type="text"/> <input type="text"/> <input type="text"/> E <input type="text"/> <input type="text"/> <input type="text"/> <input type="text"/> <input type="text"/> <input type="text"/>
23	2.1	22.5		Shesh. Field.	N <input type="text"/> <input type="text"/> <input type="text"/> <input type="text"/> <input type="text"/> <input type="text"/> E <input type="text"/> <input type="text"/> <input type="text"/> <input type="text"/> <input type="text"/> <input type="text"/>
22	1.3	20.4		Sinusoidë me çakull. Terren ngjitës. Sinusoide me gravel. Sticky ground.	N <input type="text"/> <input type="text"/> <input type="text"/> <input type="text"/> <input type="text"/> <input type="text"/> E <input type="text"/> <input type="text"/> <input type="text"/> <input type="text"/> <input type="text"/> <input type="text"/>
21	0.0	19.1		Starti i Garës. DSS. Fillon matja e kohës. Race's start. DSS. Starts timed section.	N <input type="text"/> <input type="text"/> <input type="text"/> <input type="text"/> <input type="text"/> <input type="text"/> E <input type="text"/> <input type="text"/> <input type="text"/> <input type="text"/> <input type="text"/> <input type="text"/>
20	2.4	19.1		Diga e liqenit të Bovillës. Bovilla's lake dike.	N <input type="text"/> <input type="text"/> <input type="text"/> <input type="text"/> <input type="text"/> <input type="text"/> E <input type="text"/> <input type="text"/> <input type="text"/> <input type="text"/> <input type="text"/> <input type="text"/>
19	0.8	16.7		Dalja në asfalt. Exit in asphalt.	N <input type="text"/> <input type="text"/> <input type="text"/> <input type="text"/> <input type="text"/> <input type="text"/> E <input type="text"/> <input type="text"/> <input type="text"/> <input type="text"/> <input type="text"/> <input type="text"/>

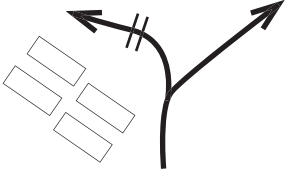
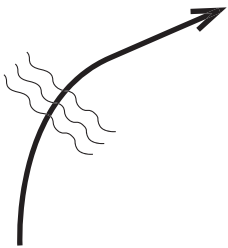
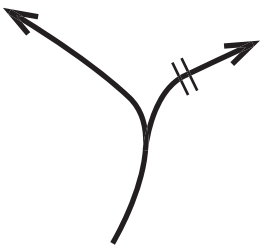

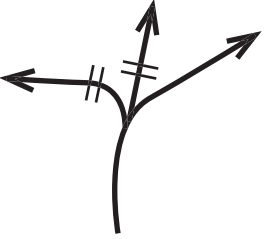
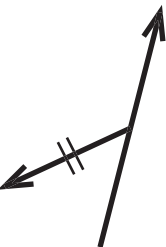



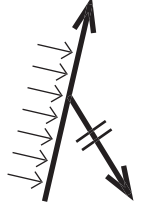
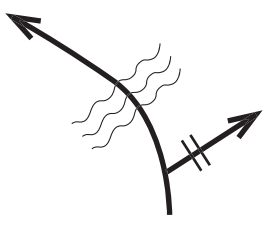
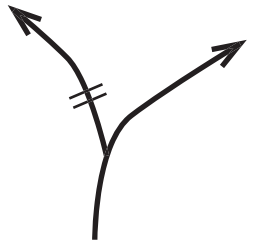
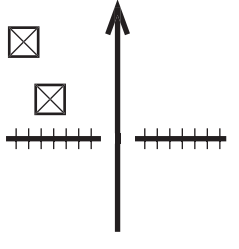

DREJTIMI

NR.	KM (relativ)	KM (absolut)	RRUGA E DUHUR	SHËNIME	PIKA G.P.S.
30	0.7	28.1		<p>Rrëshqitje 50ml. Terren i ngritur djathtas. KUJDES !!!</p> <p>Glissade 50 ml. Sticky ground to the right.</p>	N <input type="text"/> <input type="text"/> <input type="text"/> <input type="text"/> <input type="text"/> <input type="text"/> E <input type="text"/> <input type="text"/> <input type="text"/> <input type="text"/> <input type="text"/> <input type="text"/>
29	0.4	27.4			N <input type="text"/> <input type="text"/> <input type="text"/> <input type="text"/> <input type="text"/> <input type="text"/> E <input type="text"/> <input type="text"/> <input type="text"/> <input type="text"/> <input type="text"/> <input type="text"/>
28	0.3	27.0		<p>Check Point 1. (CP1) Pikë e lartë.</p> <p>Check Point 1. (CP1) High point.</p>	N <input type="text"/> <input type="text"/> <input type="text"/> <input type="text"/> <input type="text"/> <input type="text"/> E <input type="text"/> <input type="text"/> <input type="text"/> <input type="text"/> <input type="text"/> <input type="text"/>
27	0.3	26.7		<p>Sinusoidë e shpejtë. KUJDES !!!</p> <p>Fast Sinusoide. CAREFUL !!!</p>	N <input type="text"/> <input type="text"/> <input type="text"/> <input type="text"/> <input type="text"/> <input type="text"/> E <input type="text"/> <input type="text"/> <input type="text"/> <input type="text"/> <input type="text"/> <input type="text"/>
26	2.1	26.4			N <input type="text"/> <input type="text"/> <input type="text"/> <input type="text"/> <input type="text"/> <input type="text"/> E <input type="text"/> <input type="text"/> <input type="text"/> <input type="text"/> <input type="text"/> <input type="text"/>
25	0.8	24.3			N <input type="text"/> <input type="text"/> <input type="text"/> <input type="text"/> <input type="text"/> <input type="text"/> E <input type="text"/> <input type="text"/> <input type="text"/> <input type="text"/> <input type="text"/> <input type="text"/>

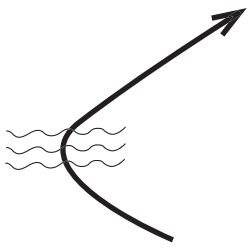


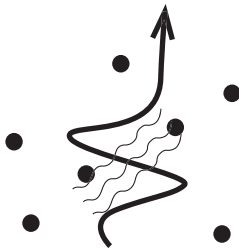
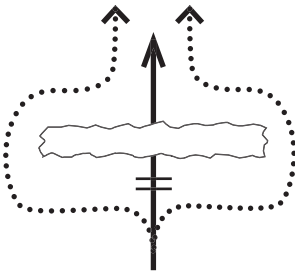
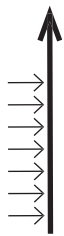
NR.	KM (relativ)	KM (absolut)	RRUGA E DUHUR	SHËNIME	PIKA G.P.S.
36	1.5	33.7		<p>Banesa. KUJDES !!!</p> <p>Residence area. CAREFUL !!!</p>	N <input type="text"/> <input type="text"/> <input type="text"/> <input type="text"/> <input type="text"/> <input type="text"/> E <input type="text"/> <input type="text"/> <input type="text"/> <input type="text"/> <input type="text"/> <input type="text"/>
35	0.7	32.2			N <input type="text"/> <input type="text"/> <input type="text"/> <input type="text"/> <input type="text"/> <input type="text"/> E <input type="text"/> <input type="text"/> <input type="text"/> <input type="text"/> <input type="text"/> <input type="text"/>
34	0.5	31.5		<p>Dalje në kalldrëm. Kthesë shumë e fortë. Mbi 120° djathtas. Kthesa merret me dy ose tre para-mbrapa.</p> <p>Exit in causeway. Sharp turn. Over 120° right. The turn can be taken with two or three attempts.</p>	N <input type="text"/> 4 <input type="text"/> 1 <input type="text"/> 3 <input type="text"/> 1 <input type="text"/> 0 <input type="text"/> 9 <input type="text"/> 2 <input type="text"/> E <input type="text"/> 1 <input type="text"/> 9 <input type="text"/> 5 <input type="text"/> 1 <input type="text"/> 2 <input type="text"/> 9 <input type="text"/> 0 <input type="text"/>
33	1.6	31.0		<p>Sinusoidë e shpejtë. Terren zbritës. Valëzime në rrugë.</p> <p>Fast sinusoide. Downhill ground. Road undulation.</p>	N <input type="text"/> <input type="text"/> <input type="text"/> <input type="text"/> <input type="text"/> <input type="text"/> E <input type="text"/> <input type="text"/> <input type="text"/> <input type="text"/> <input type="text"/> <input type="text"/>
32	0.5	29.4		<p>Rreshqitje dheu. Vend shumë i ngushtë.</p> <p>Sliding ground. Very narrow passageway.</p>	N <input type="text"/> <input type="text"/> <input type="text"/> <input type="text"/> <input type="text"/> <input type="text"/> E <input type="text"/> <input type="text"/> <input type="text"/> <input type="text"/> <input type="text"/> <input type="text"/>
31	0.8	28.9		<p>Urë e ngushtë. Kthesë e fortë majtas. Katarakt.</p> <p>Tight bridge. Sharp turn left. Cataract.</p>	N <input type="text"/> <input type="text"/> <input type="text"/> <input type="text"/> <input type="text"/> <input type="text"/> E <input type="text"/> <input type="text"/> <input type="text"/> <input type="text"/> <input type="text"/> <input type="text"/>

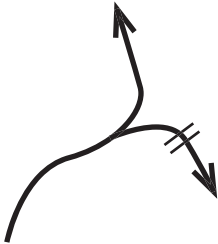
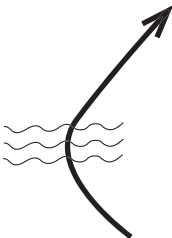
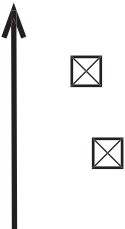



NR.	KM (relativ)	KM (absolut)	RRUGA E DUHUR	SHËNIME	PIKA G.P.S.
42	0.3	39.1		<p>Check Point 2. (CP2) Pyll.</p> <p>Check point 2. (CP2) Forest.</p>	<p>N 4 1 3 1 0 9 9</p> <p>E 1 9 5 3 5 1 0</p>
41	2.0	38.8		<p>Sinusoidë e ngadaltë. Terren ngjitës.</p> <p>Slow sinusoide. Uphill.</p>	<p>N <input type="text"/> <input type="text"/> <input type="text"/> <input type="text"/> <input type="text"/> <input type="text"/></p> <p>E <input type="text"/> <input type="text"/> <input type="text"/> <input type="text"/> <input type="text"/> <input type="text"/></p>
40	1.3	36.8		<p>Kampi Qafë Shtamë.</p> <p>Qafë Shtamë camp</p>	<p>N <input type="text"/> <input type="text"/> <input type="text"/> <input type="text"/> <input type="text"/> <input type="text"/></p> <p>E <input type="text"/> <input type="text"/> <input type="text"/> <input type="text"/> <input type="text"/> <input type="text"/></p>
39	0.5	35.5		<p>Sinusoidë e ngadaltë. Terren ngjitës. Valëzime në rrugë. Karrexhatë e thellë dhe e thatë mbi 1500 ml.</p> <p>Slow sinusoide. Sticky ground. Road undulation. Deep lane over 1500 ml.</p>	<p>N <input type="text"/> <input type="text"/> <input type="text"/> <input type="text"/> <input type="text"/> <input type="text"/></p> <p>E <input type="text"/> <input type="text"/> <input type="text"/> <input type="text"/> <input type="text"/> <input type="text"/></p>
38	1.0	35.0		<p>Varrezë.</p> <p>Cemetery.</p>	<p>N <input type="text"/> <input type="text"/> <input type="text"/> <input type="text"/> <input type="text"/> <input type="text"/></p> <p>E <input type="text"/> <input type="text"/> <input type="text"/> <input type="text"/> <input type="text"/> <input type="text"/></p>
37	0.3	34.0			<p>N <input type="text"/> <input type="text"/> <input type="text"/> <input type="text"/> <input type="text"/> <input type="text"/></p> <p>E <input type="text"/> <input type="text"/> <input type="text"/> <input type="text"/> <input type="text"/> <input type="text"/></p>

NR.	KM (relativ)	KM (absolut)	RRUGA E DUHUR	SHËNIME	PIKA G.P.S.
48	1.9	45.0		Rezerva ushtrie majtas. Military munitions to the left.	N <input type="text"/> <input type="text"/> <input type="text"/> <input type="text"/> <input type="text"/> <input type="text"/> E <input type="text"/> <input type="text"/> <input type="text"/> <input type="text"/> <input type="text"/> <input type="text"/>
47	1.8	43.1		Rrëshqitje gurësh. Majtas. Rock slide. Left.	N <input type="text"/> <input type="text"/> <input type="text"/> <input type="text"/> <input type="text"/> <input type="text"/> E <input type="text"/> <input type="text"/> <input type="text"/> <input type="text"/> <input type="text"/> <input type="text"/>
46	0.3	41.3			N <input type="text"/> <input type="text"/> <input type="text"/> <input type="text"/> <input type="text"/> <input type="text"/> E <input type="text"/> <input type="text"/> <input type="text"/> <input type="text"/> <input type="text"/> <input type="text"/>
45	0.4	41.0		Karrexhatë e thellë. Deep lane.	N <input type="text"/> <input type="text"/> <input type="text"/> <input type="text"/> <input type="text"/> <input type="text"/> E <input type="text"/> <input type="text"/> <input type="text"/> <input type="text"/> <input type="text"/> <input type="text"/>
44	0.4	39.6		Nivel N3. Level N3.	N <input type="text"/> <input type="text"/> <input type="text"/> <input type="text"/> <input type="text"/> <input type="text"/> E <input type="text"/> <input type="text"/> <input type="text"/> <input type="text"/> <input type="text"/> <input type="text"/>
43	0.1	39.2		Karrexhatë e thellë. Deep lane.	N <input type="text"/> <input type="text"/> <input type="text"/> <input type="text"/> <input type="text"/> <input type="text"/> E <input type="text"/> <input type="text"/> <input type="text"/> <input type="text"/> <input type="text"/> <input type="text"/>

NR.	KM (relativ)	KM (absolut)	RRUGA E DUHUR	SHËNIME	PIKA G.P.S.
54	1.0	49.7		Dru dhe gurë në rrugë. Breg i lartë në rrugë. Stones and woods on the road. Very bumpy road.	N <input type="text"/> <input type="text"/> <input type="text"/> <input type="text"/> <input type="text"/> <input type="text"/> E <input type="text"/> <input type="text"/> <input type="text"/> <input type="text"/> <input type="text"/> <input type="text"/>
53	0.8	48.7		Rrëshqitje argjili. Terren i ngritur majtas. KUJDES !!! Sliding clay. Uphill to the left. CAREFUL !!!	N <input type="text"/> <input type="text"/> <input type="text"/> <input type="text"/> <input type="text"/> <input type="text"/> E <input type="text"/> <input type="text"/> <input type="text"/> <input type="text"/> <input type="text"/> <input type="text"/>
52	0.5	47.9			N <input type="text"/> <input type="text"/> <input type="text"/> <input type="text"/> <input type="text"/> <input type="text"/> E <input type="text"/> <input type="text"/> <input type="text"/> <input type="text"/> <input type="text"/> <input type="text"/>
51	0.7	47.4		Argjil i shkrifët. Friable clay.	N <input type="text"/> <input type="text"/> <input type="text"/> <input type="text"/> <input type="text"/> <input type="text"/> E <input type="text"/> <input type="text"/> <input type="text"/> <input type="text"/> <input type="text"/> <input type="text"/>
50	0.8	46.7		Kalim gardhi. Shtëpi. Fence cross. Residence area.	N <input type="text"/> <input type="text"/> <input type="text"/> <input type="text"/> <input type="text"/> <input type="text"/> E <input type="text"/> <input type="text"/> <input type="text"/> <input type="text"/> <input type="text"/> <input type="text"/>
49	0.9	45.9		Sinusoidë e shpejtë. Terren zbritës. Fast sinusoide. Downhill.	N <input type="text"/> <input type="text"/> <input type="text"/> <input type="text"/> <input type="text"/> <input type="text"/> E <input type="text"/> <input type="text"/> <input type="text"/> <input type="text"/> <input type="text"/> <input type="text"/>




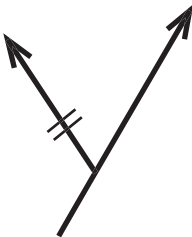


NR.	KM (relativ)	KM (absolut)	RRUGA E DUHUR	SHËNIME	PIKA G.P.S.
60	0.3	52.1		Vend i ngushtë. Narrow passageway.	N <input type="text"/> E <input type="text"/>
59	0.1	51.8			N <input type="text"/> E <input type="text"/>
58	0.4	51.7			N <input type="text"/> E <input type="text"/>
57	0.4	51.3			N <input type="text"/> E <input type="text"/>
56	0.2	50.9			N <input type="text"/> E <input type="text"/>
55	1.0	50.7			N <input type="text"/> E <input type="text"/>

NR.	KM (relativ)	KM (absolut)	RRUGA E DUHUR	SHËNIME	PIKA G.P.S.
66	0.5	53.9			N <input type="text"/> <input type="text"/> <input type="text"/> <input type="text"/> <input type="text"/> <input type="text"/> E <input type="text"/> <input type="text"/> <input type="text"/> <input type="text"/> <input type="text"/> <input type="text"/>
65	0.2	53.4		Argjil vende-vende. Relativisht i thellë. Clay road partially. Relatively deep.	N <input type="text"/> <input type="text"/> <input type="text"/> <input type="text"/> <input type="text"/> <input type="text"/> E <input type="text"/> <input type="text"/> <input type="text"/> <input type="text"/> <input type="text"/> <input type="text"/>
64	0.2	53.2		Gardh djathtas. Vend i ngushtë. Fence to the right. Narrow passageway.	N <input type="text"/> <input type="text"/> <input type="text"/> <input type="text"/> <input type="text"/> <input type="text"/> E <input type="text"/> <input type="text"/> <input type="text"/> <input type="text"/> <input type="text"/> <input type="text"/>
63	0.3	53.0		Pyll. Shteg i paqartë. Rreth 100 ml. KUJDES !!! Forest. Dubious Path. Almost 100 ml.	N <input type="text"/> 4 <input type="text"/> 1 <input type="text"/> 2 <input type="text"/> 7 <input type="text"/> 0 <input type="text"/> 5 <input type="text"/> 8 <input type="text"/> E <input type="text"/> 1 <input type="text"/> 9 <input type="text"/> 5 <input type="text"/> 8 <input type="text"/> 4 <input type="text"/> 2 <input type="text"/> 1 <input type="text"/>
62	0.3	52.7		Kanal pingul me rrugën. Gjerësia 25 m. Zgjidh kalim alternativ KUJDES !!! Vertical trench to the road. Width 25 m. Choose alternative cut. Careful !!!	N <input type="text"/> <input type="text"/> <input type="text"/> <input type="text"/> <input type="text"/> <input type="text"/> E <input type="text"/> <input type="text"/> <input type="text"/> <input type="text"/> <input type="text"/> <input type="text"/>
61	0.3	52.4		Çakull i ashpër. Terren i ngritur majtas. Rrugë e ngushtë. Rough gravel. Narrow path.	N <input type="text"/> <input type="text"/> <input type="text"/> <input type="text"/> <input type="text"/> <input type="text"/> E <input type="text"/> <input type="text"/> <input type="text"/> <input type="text"/> <input type="text"/> <input type="text"/>



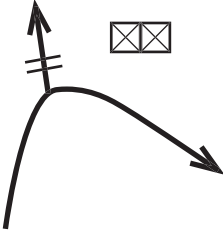
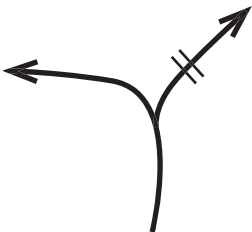


NR.	KM (relativ)	KM (absolut)	RRUGA E DUHUR	SHËNIME	PIKA G.P.S.
72	0.1	56.1			N <input type="text"/> <input type="text"/> <input type="text"/> <input type="text"/> <input type="text"/> <input type="text"/> E <input type="text"/> <input type="text"/> <input type="text"/> <input type="text"/> <input type="text"/> <input type="text"/>
71	0.3	56.0			N <input type="text"/> <input type="text"/> <input type="text"/> <input type="text"/> <input type="text"/> <input type="text"/> E <input type="text"/> <input type="text"/> <input type="text"/> <input type="text"/> <input type="text"/> <input type="text"/>
70	0.5	55.7			N <input type="text"/> <input type="text"/> <input type="text"/> <input type="text"/> <input type="text"/> <input type="text"/> E <input type="text"/> <input type="text"/> <input type="text"/> <input type="text"/> <input type="text"/> <input type="text"/>
69	0.2	55.2		Kanal i menjëhershëm. KUJDES !!! Instantaneous trench. CAREFUL !!!	N <input type="text"/> <input type="text"/> <input type="text"/> <input type="text"/> <input type="text"/> <input type="text"/> E <input type="text"/> <input type="text"/> <input type="text"/> <input type="text"/> <input type="text"/> <input type="text"/>
68	1.0	55.0			N <input type="text"/> <input type="text"/> <input type="text"/> <input type="text"/> <input type="text"/> <input type="text"/> E <input type="text"/> <input type="text"/> <input type="text"/> <input type="text"/> <input type="text"/> <input type="text"/>
67	0.1	54.0		Gropë e menjëhershme. Në një vend të shpejtë. KUJDES !!! Instantaneous cave, in a fast point. CAREFUL !!!	N <input type="text"/> <input type="text"/> <input type="text"/> <input type="text"/> <input type="text"/> <input type="text"/> E <input type="text"/> <input type="text"/> <input type="text"/> <input type="text"/> <input type="text"/> <input type="text"/>

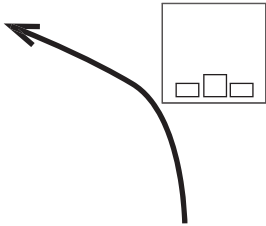
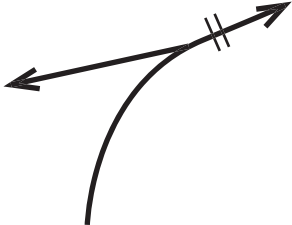






DREJTIMI

NR.	KM (relativ)	KM (absolut)	RRUGA E DUHUR	SHËNIME	PIKA G.P.S.
78	1.0	58.7		Kanal anësor. Sidelong trench.	N <input type="text"/> <input type="text"/> <input type="text"/> <input type="text"/> <input type="text"/> <input type="text"/> E <input type="text"/> <input type="text"/> <input type="text"/> <input type="text"/> <input type="text"/> <input type="text"/>
77	0.3	57.7			N <input type="text"/> <input type="text"/> <input type="text"/> <input type="text"/> <input type="text"/> <input type="text"/> E <input type="text"/> <input type="text"/> <input type="text"/> <input type="text"/> <input type="text"/> <input type="text"/>
76	0.4	57.4			N <input type="text"/> <input type="text"/> <input type="text"/> <input type="text"/> <input type="text"/> <input type="text"/> E <input type="text"/> <input type="text"/> <input type="text"/> <input type="text"/> <input type="text"/> <input type="text"/>
75	0.5	57.0			N <input type="text"/> <input type="text"/> <input type="text"/> <input type="text"/> <input type="text"/> <input type="text"/> E <input type="text"/> <input type="text"/> <input type="text"/> <input type="text"/> <input type="text"/> <input type="text"/>
74	0.2	56.5			N <input type="text"/> <input type="text"/> <input type="text"/> <input type="text"/> <input type="text"/> <input type="text"/> E <input type="text"/> <input type="text"/> <input type="text"/> <input type="text"/> <input type="text"/> <input type="text"/>
73	0.2	56.3		Gropë e menjëhershme. Në një vend të shpejtë. KUJDES !!! Instantaneous cave, in a fast point. CAREFUL !!!	N <input type="text"/> <input type="text"/> <input type="text"/> <input type="text"/> <input type="text"/> <input type="text"/> E <input type="text"/> <input type="text"/> <input type="text"/> <input type="text"/> <input type="text"/> <input type="text"/>



NR.	KM (relativ)	KM (absolut)	RRUGA E DUHUR	SHËNIME	PIKA G.P.S.
84	0.9	64.0		Sinusoidë e shpejtë. Terren zbritës. Fast sinusoide. Downhill.	N <input type="text"/> <input type="text"/> <input type="text"/> <input type="text"/> <input type="text"/> <input type="text"/> E <input type="text"/> <input type="text"/> <input type="text"/> <input type="text"/> <input type="text"/> <input type="text"/>
83	2.5	63.1			N <input type="text"/> <input type="text"/> <input type="text"/> <input type="text"/> <input type="text"/> <input type="text"/> E <input type="text"/> <input type="text"/> <input type="text"/> <input type="text"/> <input type="text"/> <input type="text"/>
82	0.6	60.6			N <input type="text"/> <input type="text"/> <input type="text"/> <input type="text"/> <input type="text"/> <input type="text"/> E <input type="text"/> <input type="text"/> <input type="text"/> <input type="text"/> <input type="text"/> <input type="text"/>
81	0.2	60.0			N <input type="text"/> <input type="text"/> <input type="text"/> <input type="text"/> <input type="text"/> <input type="text"/> E <input type="text"/> <input type="text"/> <input type="text"/> <input type="text"/> <input type="text"/> <input type="text"/>
80	0.2	59.8		Rrugë e ngushtë. Majtas pemë. Djathtas stan. Narrow path. Trees on the left. Sheep farm to the right.	N <input type="text"/> <input type="text"/> <input type="text"/> <input type="text"/> <input type="text"/> <input type="text"/> E <input type="text"/> <input type="text"/> <input type="text"/> <input type="text"/> <input type="text"/> <input type="text"/>
79	0.9	59.6		Sinusoidë e shpejtë. Terren me dhe të shkrifët. Pyll. Fast sinusoide. Friable and soil ground. Forest.	N <input type="text"/> <input type="text"/> <input type="text"/> <input type="text"/> <input type="text"/> <input type="text"/> E <input type="text"/> <input type="text"/> <input type="text"/> <input type="text"/> <input type="text"/> <input type="text"/>

NR.	KM (relativ)	KM (absolut)	RRUGA E DUHUR	SHËNIME	PIKA G.P.S.
90	9.0	90.0		Chateau Linza. Podium. Chateau Linza. Podium.	N <input type="text"/> <input type="text"/> <input type="text"/> <input type="text"/> <input type="text"/> <input type="text"/> E <input type="text"/> <input type="text"/> <input type="text"/> <input type="text"/> <input type="text"/> <input type="text"/>
89	12.0	81.0		Postblloku Dajt. Dajti's turnpike.	N <input type="text"/> <input type="text"/> <input type="text"/> <input type="text"/> <input type="text"/> <input type="text"/> E <input type="text"/> <input type="text"/> <input type="text"/> <input type="text"/> <input type="text"/> <input type="text"/>
88	3.3	69.0		Rruga për Tiranë. Road to Tirana.	N <input type="text"/> <input type="text"/> <input type="text"/> <input type="text"/> <input type="text"/> <input type="text"/> E <input type="text"/> <input type="text"/> <input type="text"/> <input type="text"/> <input type="text"/> <input type="text"/>
87	0.9	65.7		Finish. ASS. Feken. Finish. ASS. Feken Village.	N <input type="text"/> <input type="text"/> <input type="text"/> <input type="text"/> <input type="text"/> <input type="text"/> E <input type="text"/> <input type="text"/> <input type="text"/> <input type="text"/> <input type="text"/> <input type="text"/>
86	0.3	64.8		Rrugë shpejtë. Fast road.	N <input type="text"/> <input type="text"/> <input type="text"/> <input type="text"/> <input type="text"/> <input type="text"/> E <input type="text"/> <input type="text"/> <input type="text"/> <input type="text"/> <input type="text"/> <input type="text"/>
85	0.5	64.5		Dalje në kalldrëm. Exit in causeway.	N <input type="text"/> <input type="text"/> <input type="text"/> <input type="text"/> <input type="text"/> <input type="text"/> E <input type="text"/> <input type="text"/> <input type="text"/> <input type="text"/> <input type="text"/> <input type="text"/>



START

H	H	M	M	S	S
<input type="text"/>	<input type="text"/>	<input type="text"/>	<input type="text"/>	<input type="text"/>	<input type="text"/>

VULA / FIRMA

CP 1

H	H	M	M	S	S
<input type="text"/>	<input type="text"/>	<input type="text"/>	<input type="text"/>	<input type="text"/>	<input type="text"/>

VULA / FIRMA

CP 2

H	H	M	M	S	S
<input type="text"/>	<input type="text"/>	<input type="text"/>	<input type="text"/>	<input type="text"/>	<input type="text"/>

VULA / FIRMA

FINISH

H	H	M	M	S	S
<input type="text"/>	<input type="text"/>	<input type="text"/>	<input type="text"/>	<input type="text"/>	<input type="text"/>

VULA / FIRMA